

«СОГЛАСОВАНО»

Заместитель главы

Администрации Вахитовского и
Приволжского районов г.Казани

Р.Р. Сафин

2023 г.



«УТВЕРЖДАЮ»

Заведующий МБДОУ

«Детский сад № 94

комбинированного вида»

Приволжского района г.Казани

И.Н. Прошагина

2023 г.



«СОГЛАСОВАНО»

Начальник отделения пропаганды

ОГИБДД УМВД России по г. Казани,

майор полиции

А.М. Валиева

2023 г.



ПАСПОРТ

дорожной безопасности

МУНИЦИПАЛЬНОЕ БЮДЖЕТНОЕ ДОШКОЛЬНОЕ

ОБРАЗОВАТЕЛЬНОЕ УЧРЕЖДЕНИЕ

«ДЕТСКИЙ САД № 94 КОМБИНИРОВАННОГО ВИДА»

ПРИВОЛЖСКОГО РАЙОНА Г. КАЗАНИ

2023 год

Общие сведения

Тип образовательной организации: муниципальный

Юридический адрес: 420138, г. Казань, проспект Победы, д. 196

Фактический адрес: 420138, г. Казань, проспект Победы, д. 196

Руководитель образовательной организации

Заведующий И.Н. Прошагина тел.: 237-74-95

Старший воспитатель О.Н. Федина тел.: 89600433013

Начальник отдела УО ИК МО
г. Казани по Вахитовскому и
Приволжскому районам

Ф.И. Басырова тел.: 224-35-30

Старший инспектор по
пропаганде БДД Отделения
пропаганды БДД ОГИБДД
УМВД России по г. Казани,
капитан полиции

М.С. Гостев тел.: _____

Ответственные работники
за мероприятия по профилактике
детского травматизма

О.Н. Федина тел.: 89600433013

Руководитель или ответственный
работник дорожно-эксплуатационной
организации, осуществляющей
содержание улично-дорожной сети (УДС) _____

тел.: _____

Руководитель или ответственный
работник дорожно-эксплуатационной
организации, осуществляющей
содержание технических средств
организации дорожного
движения (ТСОДД) _____

тел.: _____

Количество воспитанников - 140 человек.

Наличие уголков по БДД – 6, расположены в групповых помещениях.

Наличие класса по БДД-не имеется.

Наличие автогородка (площадки)-имеется дорожная разметка на тротуаре ДОУ, имеется мобильный автогородок в спортивном зале ДОУ.

Наличие автобуса в образовательной организации – не имеется.

Время занятий в ДОУ:

9.00 ч.-11.00 ч.

15.20 ч.-17.00 ч

Телефон оперативных служб:

Единая дежурно-диспетчерская служба(ЕДДС) (для звонков с мобильных телефонов) - 112

Пожарная служба - 101

Полиция -102

Скорая медицинская помощь -103

Городская газовая служба (Горгаз) -104

Единый общероссийский телефон доверия – 8(800)2000-122

Содержание

I. План-схемы образовательной организации.

1. Район расположения образовательной организации, пути движения транспортных средств и детей (воспитанников)

2. Организация дорожного движения в непосредственной близости от образовательной организации с размещением соответствующих технических средств организации дорожного движения, маршруты движения детей и расположения парковочных мест

3. Маршруты движения организованных групп детей от образовательной организации к парку, спортивно-оздоровительным комплексам

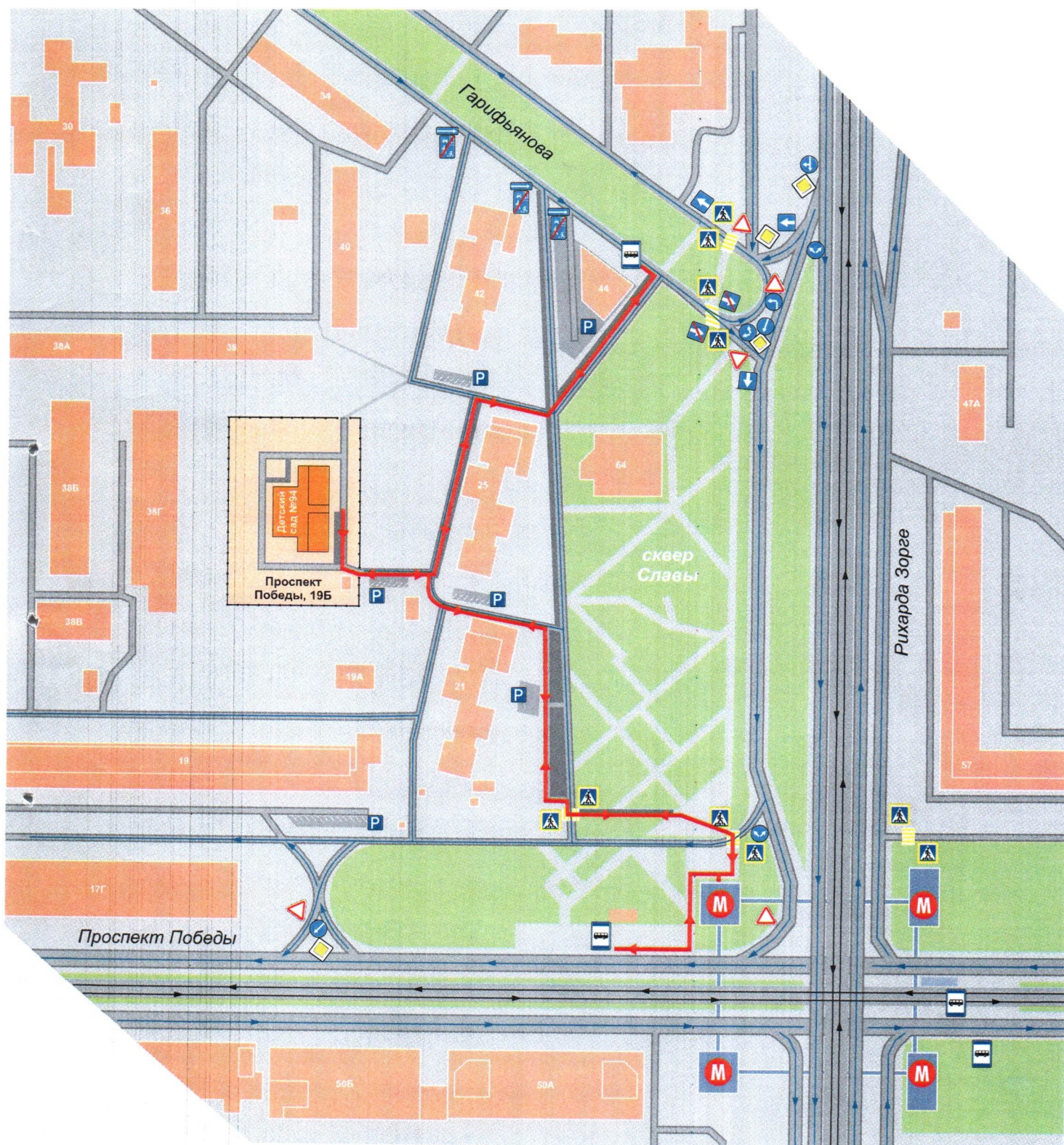
4. Пути движения транспортных средств к местам разгрузки/погрузки и рекомендуемые безопасные пути передвижения детей по территории образовательной организации.

II. Приложение.

План – схема движения транспортных средств и детей при проведении дорожных ремонтно-строительных работ вблизи образовательной организации.

I. План-схемы образовательной организации

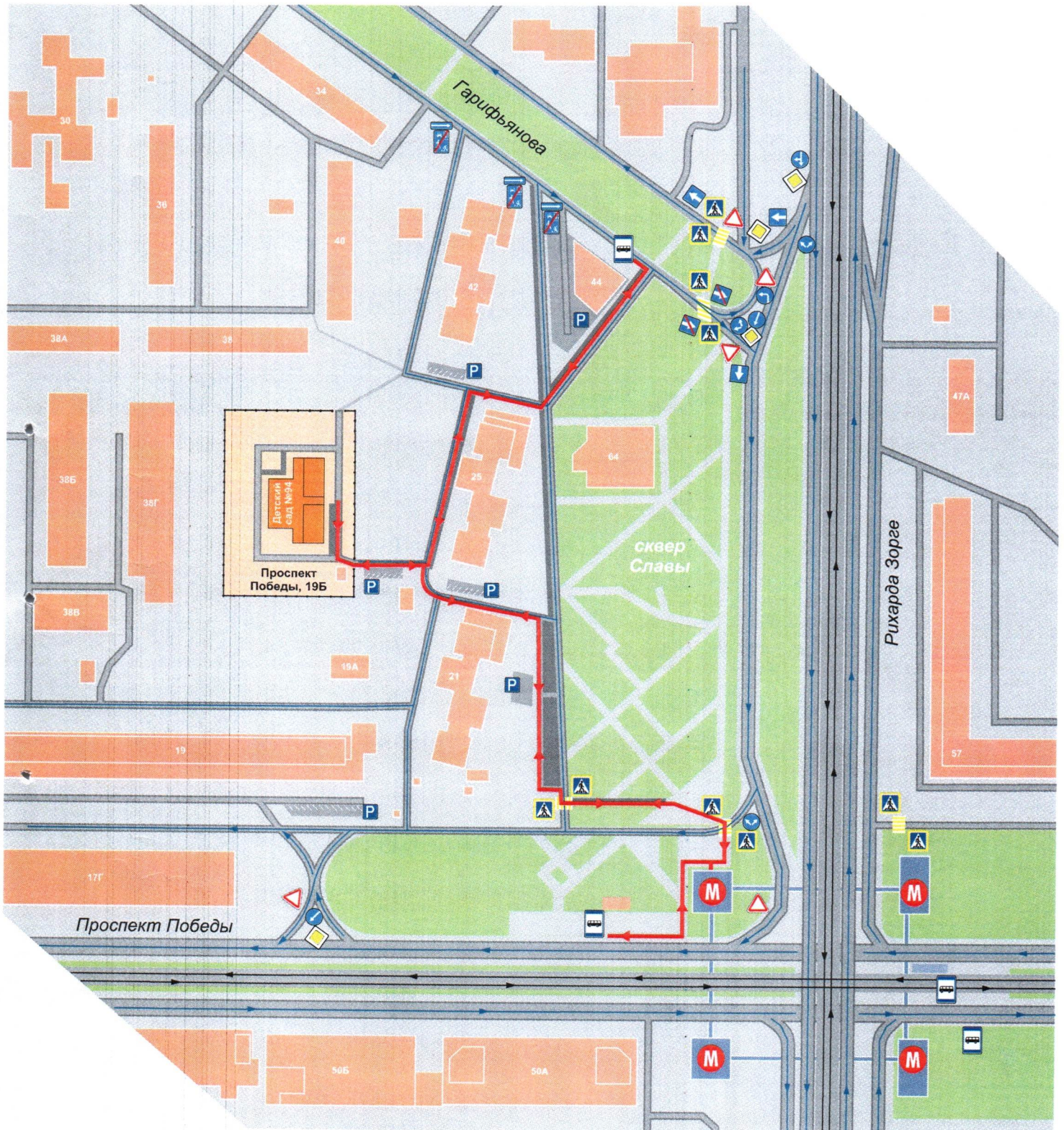
1. Район расположения образовательной организации, пути движения транспортных средств и детей (воспитанников)











- образовательное учреждение
- жилая застройка
- проезжая часть
- тротуар
- ограждение образовательного учреждения

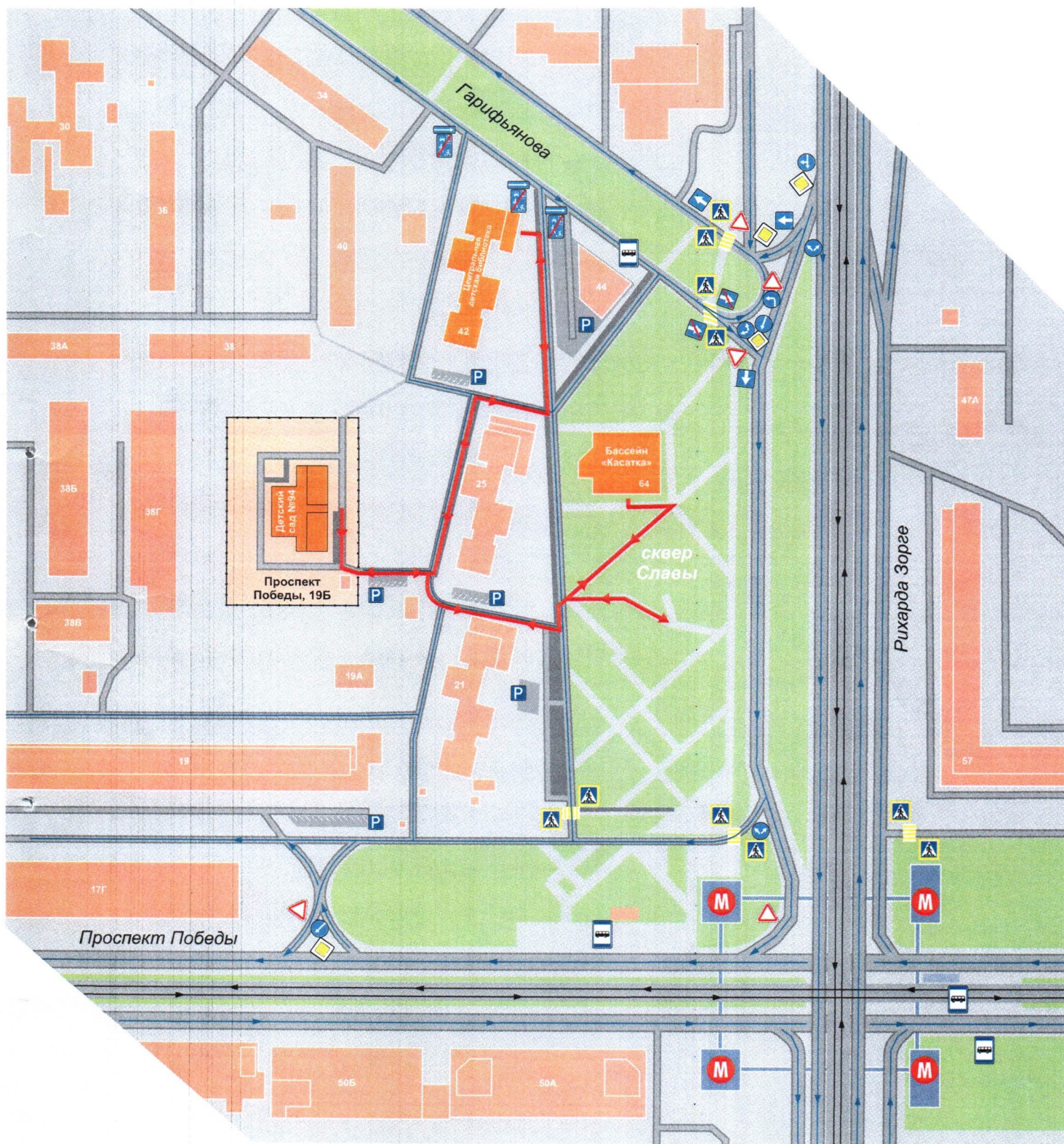
- движение транспортных средств
- движение транспортных средств (трамвайные пути)
- движение детей (учеников) в (из) образовательное учреждение

2. Организация дорожного движения в непосредственной близости от образовательной организации с размещением соответствующих технических средств организации дорожного движения, маршруты движения детей и расположение парковочных мест



- | | | | |
|---|--|---|---|
|  | - образовательное учреждение |  | - движение транспортных средств |
|  | - жилая застройка |  | - движение транспортных средств (трамвайные пути) |
|  | - проезжая часть |  | - движение детей (учеников) в (из) образовательное учреждение |
|  | - тротуар | | |
|  | - ограждение образовательного учреждения | | |

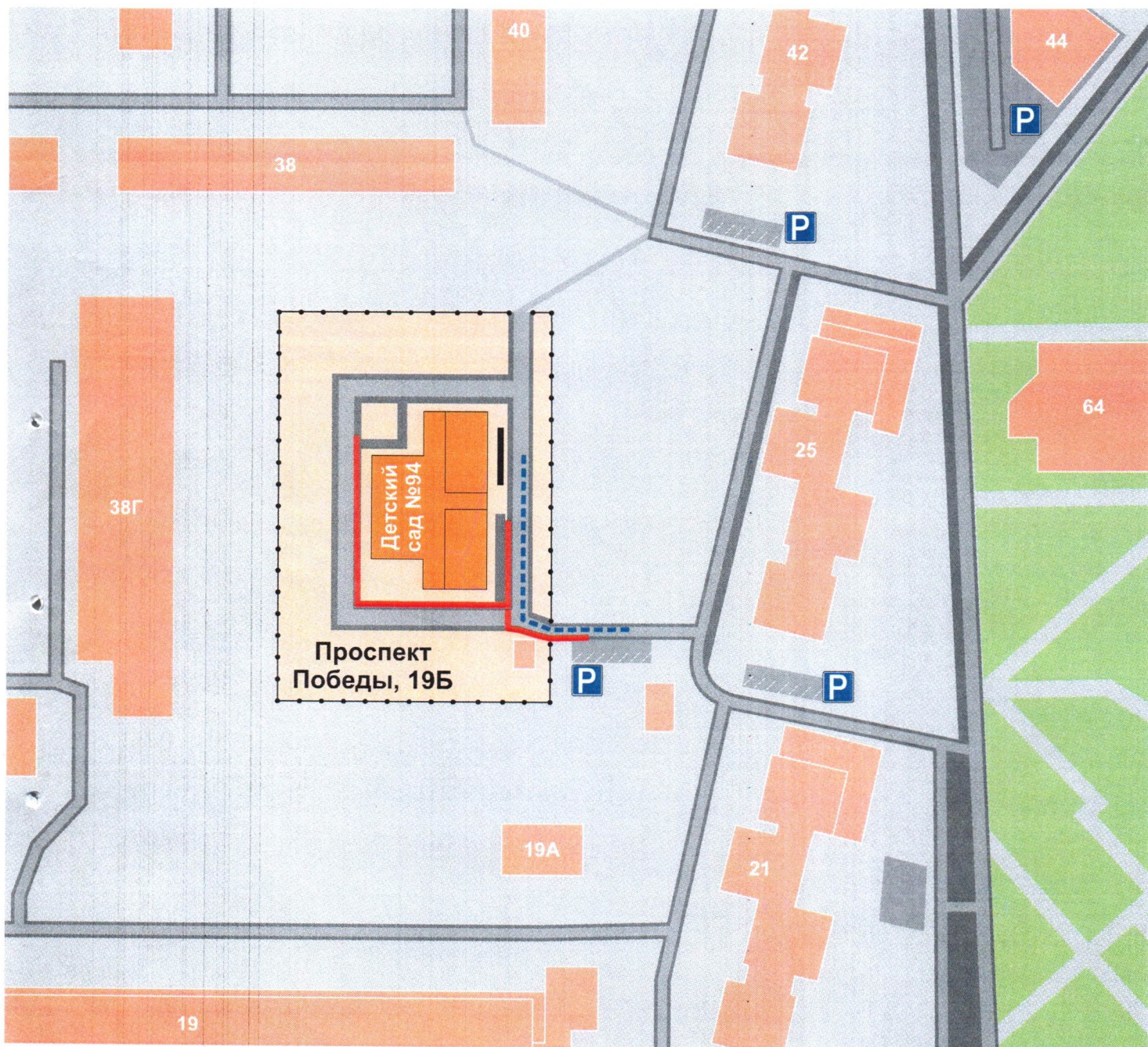
3. Маршруты движения организованных групп детей от образовательной организации к стадиону, парку или спортивно-оздоровительному комплексу






- образовательное учреждение
- жилая застройка
- проезжая часть
- тротуар
- ограждение образовательного учреждения

- движение транспортных средств
- движение транспортных средств (трамвайные пути)
- движение детей (учеников) в (из) образовательное учреждение


4. Пути движения транспортных средств к местам разгрузки/погрузки и рекомендуемые безопасные пути передвижения детей по территории образовательной организации



-  - место разгрузки / погрузки
-  - движение детей (учеников) в (из) образовательное учреждение
-  - движение транспортных средств по территории образовательного учреждения

II. Приложение.

План-схема пути движения транспортных средств и детей при проведении дорожных ремонтно-строительных работ вблизи образовательной организации



- временная пешеходная дорожка



- направление движения транспортного потока



- рекомендуемое направление движения пешеходного потока